KAUNO MIESTO DVIRAČIŲ TAKŲ SPECIALIOJO PLANO SPRENDINIAI

Aplinkos požiūriu Kauno miesto teritorija yra jautri ir vertinga – gausu saugomų teritorijų, kultūros paveldo objektų. Kauno miestas yra pasirinkęs sveiko miesto ir harmoningos plėtros kelią, pasižymintį kokybiškos, patogios ir sveikos miesto aplinkos sukūrimu, gamtiniu išteklių ir gyventojų socialinės gerovės tausojimu.

Rengiant dviračių takų specialiojo plano sprendinius siekiama sudaryti vientisą, saugų, patrauklų ir patogų gyventojams dviračių takų tinklą Kauno miesto erdvėje. Taip pat specialiojo plano sprendiniai susiję su siekiais gerinti miesto ekologinę būklę, gyventojų fizinio judrumo galimybes darbo, buitiniais bei laisvalaikio tikslais, skatinant gyventojus pasirinkti alternatyvią transporto priemonę kelionėms – bevariklį transportą.

Kauno miesto dviračių takų specialiojo plano korektūra atliekama vadovaujantis galiojančiais teritorijų planavimo dokumentais, programomis, projektavimo normatyvais, Kauno miesto gyventojų apklausos rezultatais.

Kaune dviračių takų sistema pradėta planuoti prieš 20 metų, Kauno miesto generalinio plano išvystyme iki 2000 metų pateikti tam tikri dviračių trasų siūlymai.

Generalinio plano autoriai siūlė dviračių takus įrengti gamtinio karkaso koridoriuose ir žaliosiose jungtyse. Šių takų paskirtis daugiausia buvo rekreacinė - pažintinė.

Šiuo metu Kauno mieste yra apie 50 km dviračių takų. Tai dviračių takai Kleboniškio šile, Jonavos gatvėje, dalyje Baltų prospekto, tarp Kleboniškio, Kalniečių ir Draugystės parkų, Tvirtovės alėjoje, Studentų gatvėje. Naujausia ir geriausia įrengta trasa yra nuo Panemunės tilto per Šančius ir Centrą iki Senamiesčio. Dviračiais važinėjama miesto poilsio zonose – Panemunėje, Kleboniškyje, Lampėdžiuose.

2001 m. lapkričio 30 d. Tarybos sprendimu Nr. 203 patvirtinta dviračių takų plėtros schema.

Suplanuotų magistralinių takų ilgis – 47,6 km. Rajoninių takų ilgis – 62,95 km, rekreacinių takų ilgis – 66,15 km. Viso suplanuota 176,60 km dviračių takų (1,12 km/l km2 miesto ploto).

Darbo tikslas:

- Suplanuoti optimalią Kauno mieste dviračių takų schemą.

Rengiamo specialiojo plano uždaviniai :

- Planuojamus dviračių takus ir trasas sujungti į vientisą dviračių takų sistemos tinklą;
- Trumpiausiu atstumu sujungti traukos objektus – lankytinas vietas;
- Numatyti pažintines-turistines dviračių trasas prie paslaugų ir poilsio zonų, lankytinų vietų;
- Numatyti dviračių stovėjimo ir saugojimo aikštelių vietas;
- Sudaryti prioritetinių dviračių takų įrengimo sąrašą;

Dviračių takų tinklas

Kauno mieste yra apie 50 km dviračių takų, tačiau trūksta vieningos, informatyvios saugios su paslaugų infrastruktūra susietos sistemos, kuri apjungtų jau esamus ir naujai formuojamus dviračių takus. Aplinkos apsaugos skyriaus duomenimis patenkinti dviratininkų poreikius Kaunui reikėtų 176 km dviračių takų sistemos. Įvertinus gyventojų pasiūlymus, atlikus esamo dviračių takų tinklo analizę, siūloma per ilgesnį laikotarpį sudaryti vientisą dviračių takų tinklą, kurio ilgis siektų apie 227 km. Iš kurių: 50 km esami dviračių takai, 7 km – šiuo metu tiesiami dviračių takai, 41 km. – planuojami magistraliniai takai, 79 km – planuojami rajoniniai takai, 65 km planuojami rekreacinio pobūdžio takai.

Magistralinių, rajoninių ir rekreacinių dviračių takų sąvokos parinktos atsižvelgiant į Bendrajame plane siūlytą dviračių takų klasifikaciją, kur magistralinių dviračių takų funkcija – jungti miesto centrą su kitomis miesto dalimis ir priemiesčiais, rajoniniai dviračių takai –jungtų rajonus, įvairius svarbius objektus ir rekreacinių takų funkcija – vesti į svarbiausias lokalias rekreacines vietoves, jungti miestą su priemiesčio gamtinėmis vertybėmis (miškais, miško parkais ir kt. rekreacijai tinkamomis vietovėmis).

<u>Kauno miesto dviračių takai pagal klasifikaciją:</u>

1. ***Magistraliniai takai:***

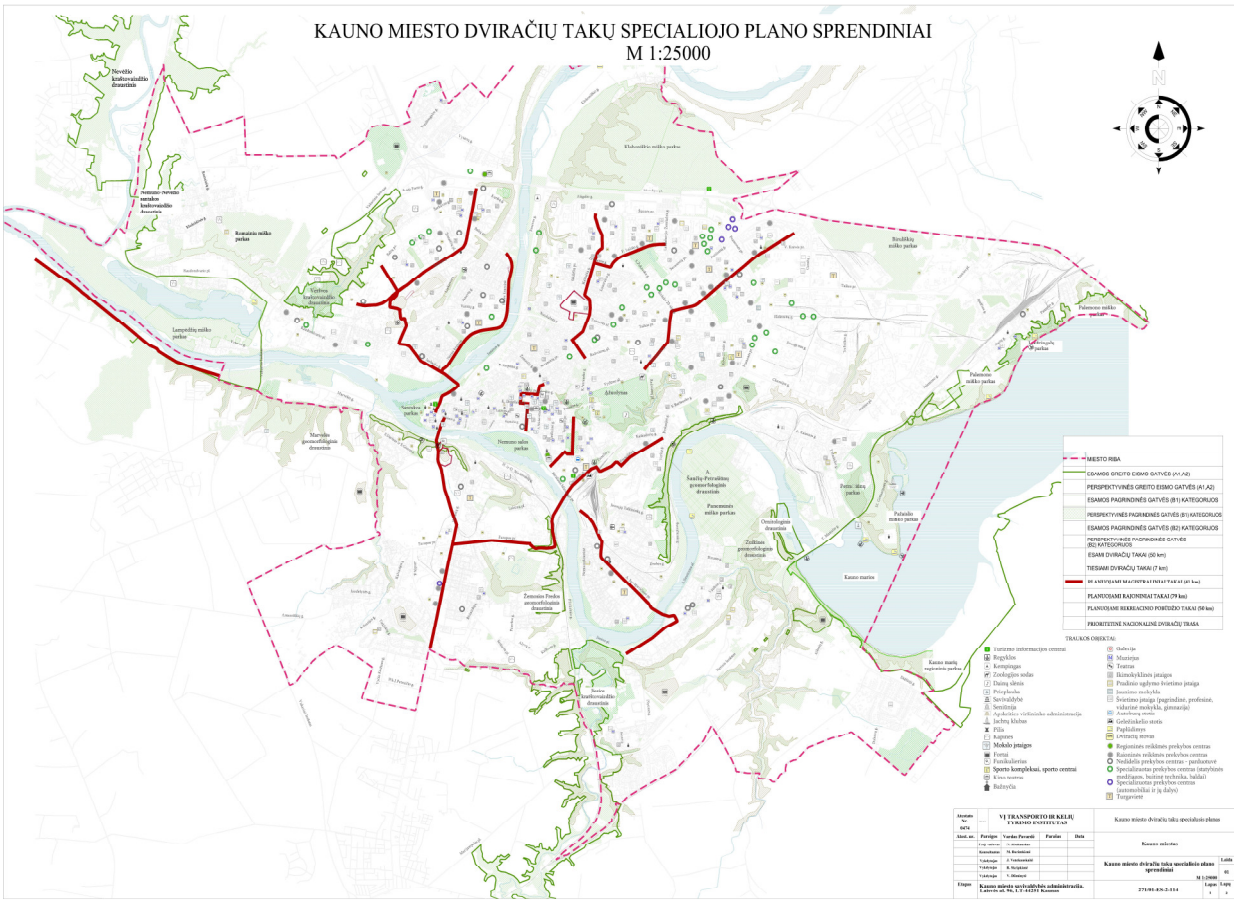

- Aleksotas-Centras-Vilijampolė-Šilainiai *(Veiverių g., Amerikos lietuvių g., Aleksoto tiltas, Vilniaus g. dalis, A. Jakšto g., Jonavos g. dalis, Vilijampolės tiltas, Jurbarko g., Tilžės g., Kėdainių g., Baltijos g., J. Grušo g., Jotvingių g.);*
- Aleksotas-Centras-A. Šančiai-Petrašiūnai *(Europos pr., M. K. Čiurlionio tiltas, M. K. Čiurlionio g. dalis, Gristupio g., Prancūzų g.);*
- Panemunės apjungimas su A. Šančiais *(Vaidoto g., Tilto g., A. Juozapavičiaus pr.);*
- VI Fortas-Dainava *(Karo ligoninės g., Trakų g., A. Baranausko g., V. Krėvės pr.);*
- Centras-Žaliakalnis-Kalniečiai *(S. Daukanto g., K. Donelaičio g. dalis, Maironio g. dalis, V. Putvinskio g., Aušros g., Radvilėnų plentas, J. Basanavičiaus al., K. Petrausko g., Kalniečių g., Ukmergės g.);*
- *Neries krantinė.*

2. Rajoniniai takai:

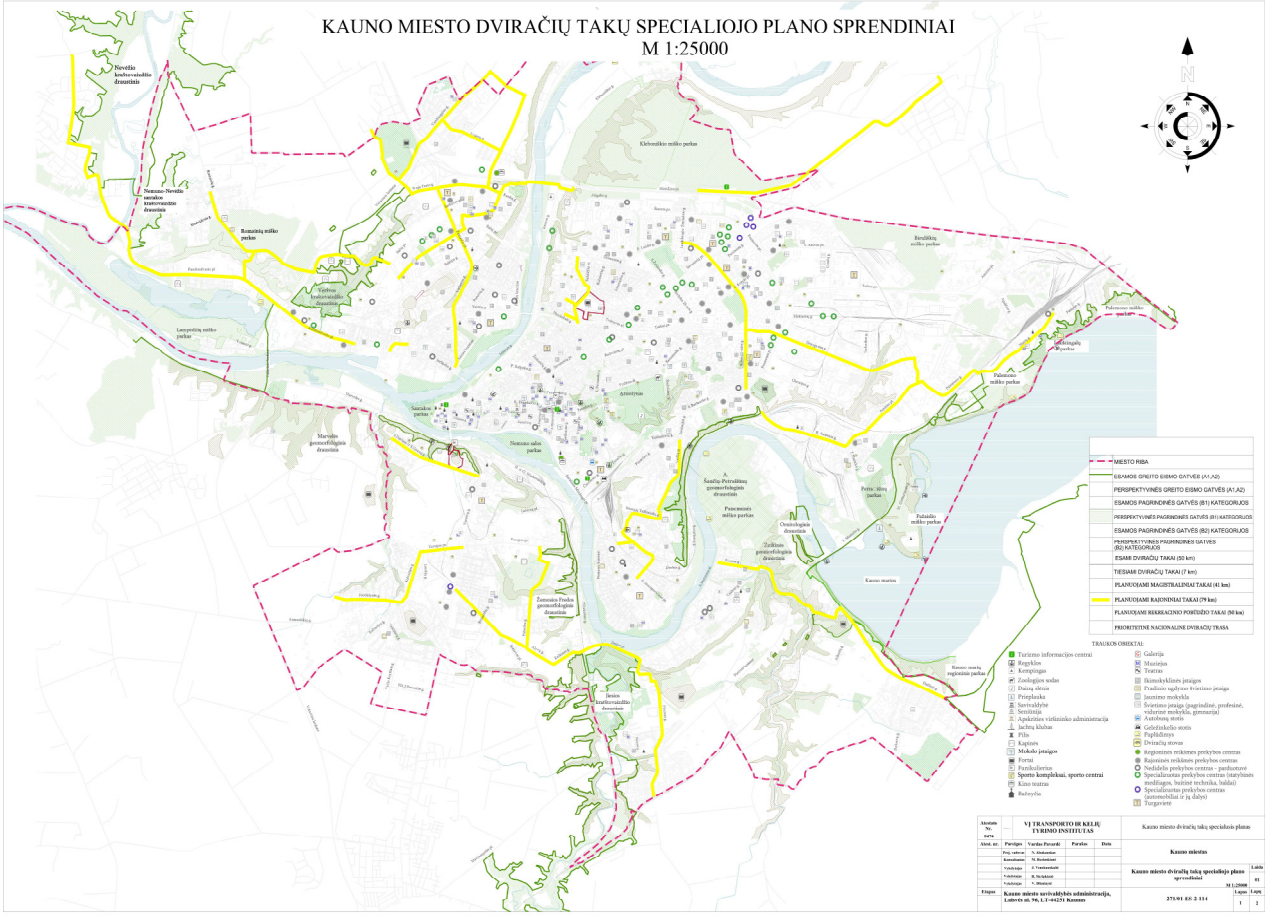

- Panemunė (Piliuonos g., Vaišvydavos pl., Birutės g.);
- Aleksotas-Rokai (Plytinės g., Linksmės g., Jiesios pl., Kalkinės g., Alyvų g., Senevios plentas, Pabrėžos g., Vilties g.);
- Yliškis-Aleksotas (Juodelynės g., Kalvarijos g., Europos pr., Dariaus ir Girėno g.);
- A. Šančiai (Sandėlių g., Siūlų g., L. Ibinskio g., Šaldytuvų g., Jaunųjų talkininkų g., Verkių g.);
- Amaliai-Palemonas (Marių g., Palemono g., Ateities pl., R. Kalantos g.);
- Amalius sujungiant su Dainava (Biruliškių g., Bruknių takas, Draugystės g.);
- VI Fortas-Dainava-Kalniečiai (Kovo 11-oios g., P. Lukšio g. dalis);
- Kalniečiai (Sukilėlių g. dalis, Lazūnų g.);
- Kleboniškio miške (Briedžių takas, Medeinės g.);

- Vilijampolę sujungiant su Šilainiais, Romainiais (Raudondvario pl., Kaniūkų g., Šilainių pl., Romainių g.);
- Vilijampolė-Šilainiai-Giraitė (Linkuvos g., Žemaičių pl., IX forto g.);
- Sargėnai (Vandžiogalos g.);
- Sargėnai (Vytėnų g., Užnerio g., A. Voldemaro g., Muitinės g.).

3. Rekreacinio pobūdžio takai:

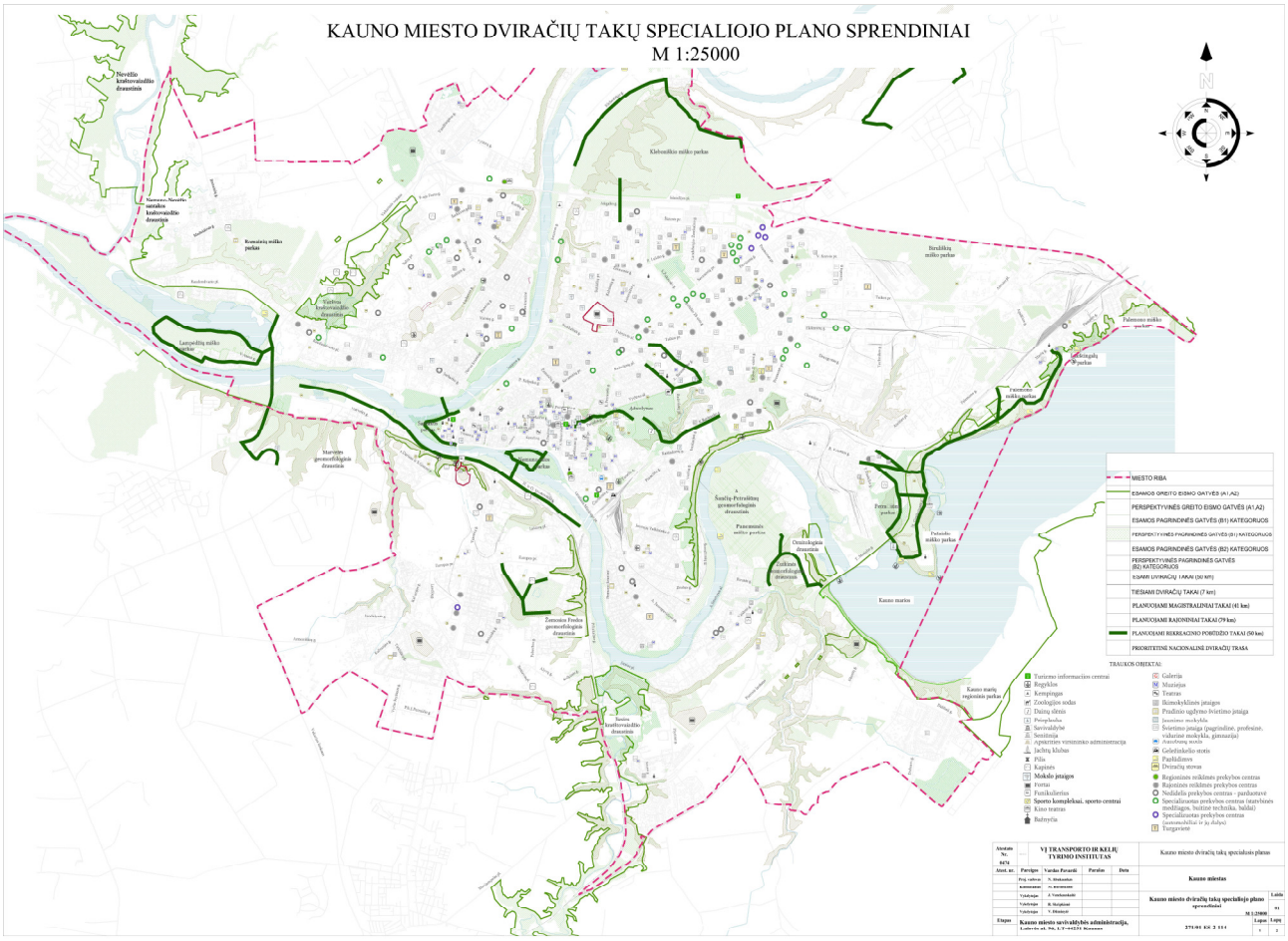

- Panemunė (Raudonojo Kryžiaus g. dalis, Baterijos pl., Elnių g.,);
- Nuo Petrašiūnų ir pagal Marias (Giraitės g. dalis, R. Kalantos g. dalis);
- VI Fortas (K. Baršausko g., Ažuolyno parkas);
- Žaliakalnis-VI Fortas (Radvilėnų pl., Studentų g. dalis, Taikos pr. dalis);
- Petrašiūnai iki Pažaislio Vienuolyno (M. Gimbutienės g. T. Masiulio g. dalis);
- Kleboniškis (Ukmergės g. dalis, Kleboniškių miškas, Kleboniškių g., Vasarvietės g.;
- Aleksotas (Botanikos sodas);

- Aleksotas-link Marvelės (Nemuno salos parkas, H. ir O. Minkovskių g., Marvelės g., Vakarinis lanksto dalis, Pilėnų g., Universiteto g., Studentų g.);
- Į Noreikiškes (Vakarinio lanksto dalis, Vytauto g., Gervių g., Romuvos g.);
- Šilainiai (Kuršių g.).

Bevariklio transporto stovėjimo ir saugojimo aikštelės

Vienas svarbesnių veiksnių, lemiančių bevariklio transporto, kaip alternatyvios transporto priemonės, pasirinkimą numatomai kelionei turi dviračių laikymo sąlygos. Dviračių takų tinklo neatskiriama infrastruktūros dalis yra dviračių trumpalaikio stovėjimo ir saugojimo klausimas.

Kauno mieste yra atliekamas dviračių saugojimui skirtų priemonių – dviračių stovų – vietų parinkimas. Dviračių stovų įrengimo poreikis galėtų būti siejamas su teritorijos specifika – stovai prie darboviečių, prekybos centrų, švietimo įstaigų, rekreacinio pobūdžio objektų, sporto objektų, kultūros įstaigų ir pan.

Stovų vietos parinktos atsižvelgiant į Kauno miesto dviračių takų schemos korektūros projektą (schemoje pažymėta mėlyna spalva) bei atsižvelgiant į Kauno miesto savivaldybės rekomendacijas dviračių stovų įrengimui verslininkams:

1. Kauno medicinos universitetas, A.Mickevičiaus g. 9;
2. Kauno technikos kolegija, Tvirtovės al. 35;
3. Kauno technologijos universitetas, K.Donelaičio g. 73;
4. Lietuvos kūno kultūros akademija, Sporto g. 6;
5. Lietuvos teisės universiteto Kauno policijos fakultetas, V.Putvinskio g. 70;
6. Lietuvos žemės ūkio universitetas, Studentų g. 11;
7. Vilniaus kooperacijos kolegija, Vytauto pr. 43;
8. Vilniaus universiteto Kauno humanitarinis fakultetas, Muitinės g. 8;
9. Vytauto Didžiojo universitetas, K.Donelaičio g. 58;
10. AB banko "Hansabankas" Kauno skyrius, Maironio g. 26B;
11. AB banko "Snoras" Kauno skyrius, K.Donelaičio g. 76;
12. AB DnB Nord banko Kauno skyrius, Laisvės al. 86;
13. AB Seb banko Kauno skyrius, Laisvės al. 82;
14. AB Ūkio banko Kauno skyrius, Maironio g. 25;
15. Danske banko Kauno skyrius, Savanorių pr. 363;
16. Lietuvos banko Kauno skyrius, Maironio g. 25;

17. Šiaulių banko Kauno skyrius, K.Donelaičio g. 62;
18. UAB Medicinos banko Kauno skyrius, Vytauto pr. 14;
19. Kauno apygardos teismas, A.Mickevičiaus g. 18;
20. Kauno apygardos administracinis teismas, M.K.Čiurlionio g. 33;
21. Kauno miesto apylinkės teismas, Laisvės al. 103;
22. Kauno apygardos prokuratūra, Laisvės al. 32;
23. Kauno miesto apylinkės prokuratūra, Maironio g. 30;
24. Kauno miesto vyriausiasis policijos komisariatas, Vytauto pr. 91.